










-  GRANICE OBSZARÓW OBJĘTYCH ZMIANĄ Z DNIA 30 MARCA 2015 r.
-  POTENCJALNE OBSZARY LOKALIZACJI TURBIN ELEKTROWNI WIATROWYCH NA GRUNTACH ROLNYCH
-  ZASIĘG STREFY ZWIĄZANEJ Z LOKALIZACJĄ SIŁOWNI WIATROWYCH - IZOFONA 45 dB (ORIENTACYJNIE)
-  GRANICA STREFY OCHRONNEJ ELEKTROWNI WIATROWYCH - IZOFONA 40 dB (ORIENTACYJNIE)
-  POTENCJALNE OBSZARY LOKALIZACJI SYSTEMÓW OGNIW FOTOWOLTAEICZNYCH
-  STREFY OCHRONY ARCHEOLOGICZNEJ WIII
-  PROJEKTOWANY PRZEBIEG DROGI EKSPRESOWEJ S6
-  GRANICE OBSZARU OBJĘTEGO ZMIANĄ Z DNIA 23 LUTEGO 2010 r.
-  OBSZARY WYMAGAJĄCE ZMIANY PRZEZNACZENIA GRUNTÓW ROLNYCH NA CELE NIEROLNICZE

STUDIUM UWARUNKOWAŃ I KIERUNKÓW ZAGOSPODAROWANIA PRZESTRZENNEGO
GMINY I MIASTA SIANÓW
UWARUNKOWANIA I KIERUNKI ZAGOSPODAROWANIA PRZESTRZENNEGO
RYSunEK SZCZEGÓŁOWY 1: 10000 KARNISZEWICE, TRAWICA, GRACZ RYS NR 6