







GRANICE OBSZARÓW OBJĘTYCH ZMIANĄ Z DNIA 29 CZERWCA 2016 R.

Sucha Koszalińska

**STUDIUM UWARUNKOWAŃ I KIERUNKÓW ZAGOSPODAROWANIA PRZESTRZENNEGO
GMINY I MIASTA SIAŃÓW
UWARUNKOWANIA I KIERUNKI ZAGOSPODAROWANIA PRZESTRZENNEGO
RYSUNEK SZCZEGÓŁOWY 1:10000 SUCHA KOSZALIŃSKA RYS NR 3**

-  GRANICE OBSZARU OBJĘTEGO ZMIANĄ Z DNIA 23 LUTEGO 2010 r.
-  OBSZARY WYMAGAJĄCE ZMIANY PRZEZNACZENIA GRUNTÓW ROLNYCH NA CELE NIEROLNICZE
-  ZABUDOWA MIESZKANIOWA JEDNORODZINNA
-  GRANICE OBSZARU OBJĘTEGO ZMIANĄ Z DNIA 29 PAŹDZIERNIKA 2010 r.
-  POTENCJALNE OBSZARY LOKALIZACJI FARM ELEKTROWNI WIATROWYCH NA GRUNTACH ROLNYCH
-  STREFY OCHRONY ARCHEOLOGICZNEJ WIIII

