




**STUDIUM UWARUNKOWAŃ I KIERUNKÓW ZAGOSPODAROWANIA PRZESTRZENNEGO
GMINY I MIASTA SIANÓW**

**UWARUNKOWANIA I KIERUNKI ZAGOSPODAROWANIA PRZESTRZENNEGO
RYSUNEK SZCZEGÓŁOWY 1:10000 SKWIERZYŃKA I KĘDZIERZYN RYS NR 2**

-  PROJEKTOWANY PRZEBIEG DROGI EKSPRESOWEJ S6
-  GRANICE OBSZARÓW UDOKUMENTOWANYCH ŻŁÓŻ KOPALIN
-  korekta granicy złoża

**ZMIANA STUDIUM UWARUNKOWAŃ I KIERUNKÓW ZAGOSPODAROWANIA PRZESTRZENNEGO
GMINY I MIASTA SIANÓW W CZĘŚCI OBREBÓW EWIDENCYJNYCH:
SKIBNO, WĘGORZEWO KOSZALIŃSKIE I NR 1 MIASTA SIANÓW
PRZYJĘTA UCHWAŁĄ NR LVII/380/2018 RADY MIEJSKIEJ W SIANOWIE Z DNIA 27.08.2018 r.**