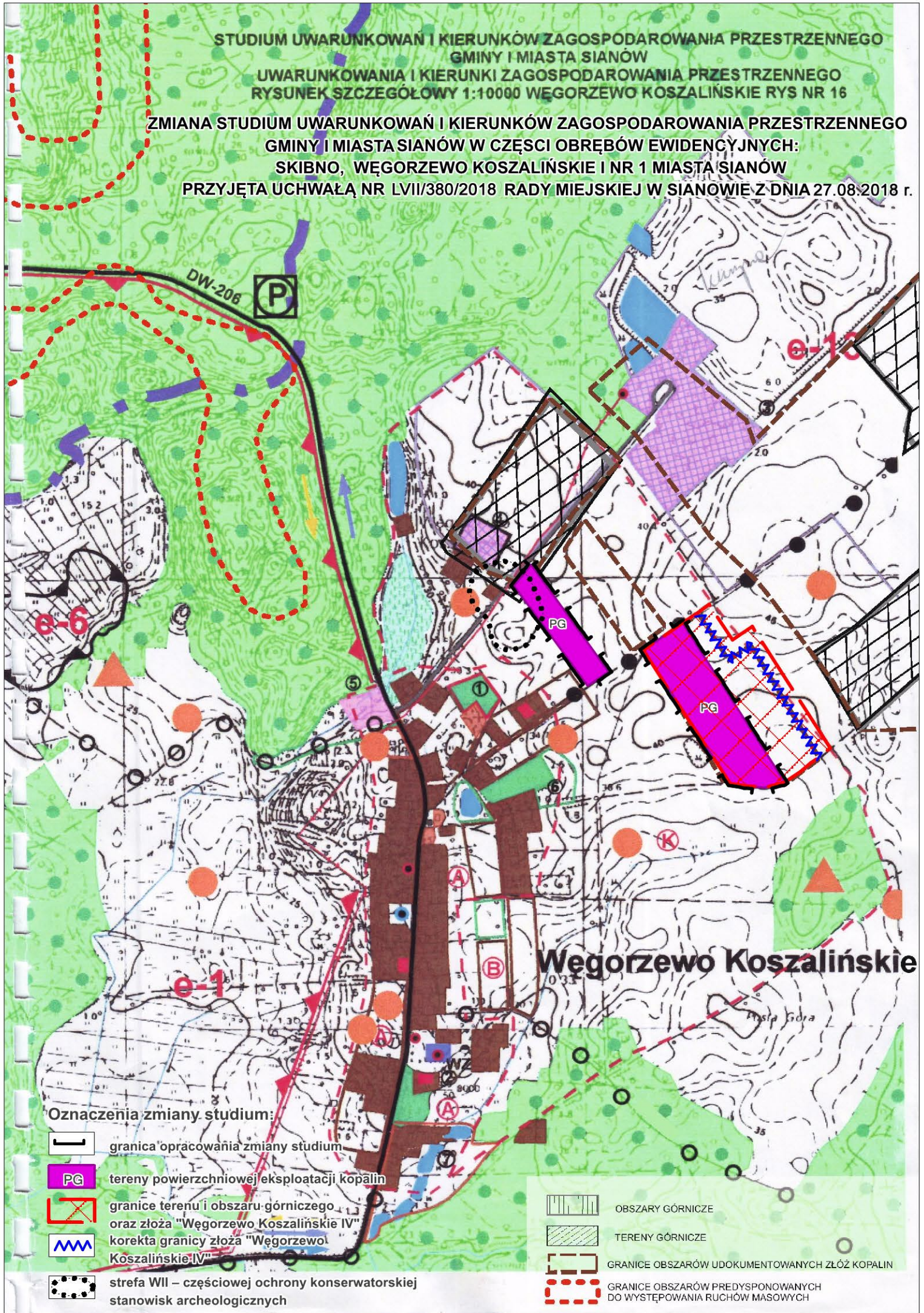


STUDIUM UWARUNKOWAŃ I KIERUNKÓW ZAGOSPODAROWANIA PRZESTRZENNEGO
GMINY I MIASTA SIANÓW





UWARUNKOWANIA I KIERUNKI ZAGOSPODAROWANIA PRZESTRZENNEGO
RYSUNEK SZCZEGÓŁOWY 1:10000 WĘGORZEWO KOSZALIŃSKIE RYS NR 16





ZMIANA STUDIUM UWARUNKOWAŃ I KIERUNKÓW ZAGOSPODAROWANIA PRZESTRZENNEGO
GMINY I MIASTA SIANÓW W CZĘŚCI OBREBÓW EWIDENCYJNYCH:
SKIBNO, WĘGORZEWO KOSZALIŃSKIE I NR 1 MIASTA SIANÓW

PRZYJĘTA UCHWAŁĄ NR LVII/380/2018 RADY MIEJSKIEJ W SIANOWIE Z DNIA 27.08.2018 r.



Oznaczenia zmiany studium:

-  granica opracowania zmiany studium
-  PG tereny powierzchniowej eksploatacji kopalin
-  granice terenu i obszaru górniczego oraz złoża "Węgorzewo Koszalińskie IV" korekta granicy złoża "Węgorzewo Koszalińskie IV"
-  strefa WII – częściowej ochrony konserwatorskiej stanowisk archeologicznych

-  OBSZARY GÓRNICZE
-  TERENY GÓRNICZE
-  GRANICE OBSZARÓW UDOKUMENTOWANYCH ZŁÓŻ KOPALIN
-  GRANICE OBSZARÓW PREDYSPOZYCYJNYCH DO WYSTĘPOWANIA RUCHÓW MASOWYCH