




























## FUNKCJE

|  |  |
|--|--|
|   | Zabudowa wielofunkcyjna z przewagą funkcji mieszkaniowej           |
|   | Zabudowa produkcyjno- magazynowa pozarolnicza                      |
|   | Zabudowa produkcyjno- magazynowa rolnicza                          |
|   | Zabudowa usługowa w tym usługi turystyczne, sportowe i rekreacyjne |
|   | Komunikacja  |
|   | Infrastruktura techniczna  |
|   | Zieleń publiczna i ochronna  |
|  | Powierzchniowa eksploatacja kopalin                                |




## KOMUNIKACJA

|   |   |
|---|---|
|  | Kolej   |
|  | Istniejący przebieg drogi krajowej Nr6                  |
|  | Projektowany przebieg obwodnicy drogi krajowej Nr6      |
|  | Projektowane węzły drogowe                              |
|  | Drogi wojewódzkie i powiatowe                           |
|  | Drogi projektowane lub przewidziane do modernizacji     |
|  | Wyznaczone i projektowane trasy rowerowe                |
|  | Trasa pielgrzymkowa                                     |
|  | Projektowane lądowisko helikopterów                     |
|  | Projektowane miejsca obsługi tras (MOP), w tym parkingi |


## UZBROJENIE TERENÓW

|   |  |
|---|--|
|  | Linie energetyczne WN  |
|  | Linie energetyczne SN  |
|  | Stacje transformatorowe  |
|  | Gazociągi WC/ SC istniejące  |
|  | Gazociągi WC/ SC projektowane  |
| Obiekty węzłowe infrastruktury technicznej:   |  |
| Stacja redukcyjna gazu  |  Istn.  Proj.        |
| Inne:   |  Istn.  Do rozbud. |
| Oczyszczalnie ścieków   | <b>NO</b>  |
| Ujęcia wody, stacje wodociągowe   | <b>WZ</b>  |
| Wysypiska odpadów   | <b>NU</b>  |
| GPZ   | <b>EE</b>  |

UWAGA: zasięgi obsługi określono w części II tekstu " Studium" pkt.11.6.

|   |  |
|---|--|
|  | Projektowane kierunki przesyłu wody    |
|  | Projektowane kierunki przesyłu ścieków |
|  | Kierunki przesyłu gazu proj i istn.    |

## POLITYKA PLANISTYCZNA

|   |   |
|---|---|
|  | Tereny dla których należy opracować miejscowe plany zagospodarowania przestrzennego |
|---|---|