






Karnieszewice

Gracze

Trawica

-  GRANICE OBSZARÓW OBJĘTYCH ZMIANĄ Z DNIA 30 MARCA 2015 r.
-  PROJEKTOWANY PRZEBIEG DROGI EKSPRESOWEJ S6
-  STREFY OCHRONY ARCHEOLOGICZNEJ WIII
-  GRANICE OBSZARU OBJĘTEGO ZMIANĄ Z DNIA 23 LUTEGO 2010 r.
-  OBSZARY WYMAGAJĄCE ZMIANY PRZEZNACZENIA GRUNTÓW ROLNYCH NA CELE NIEROLNICZE

**STUDIUM UWARUNKOWAŃ I KIERUNKÓW ZAGOSPODAROWANIA PRZESTRZENNEGO
 GMINY I MIASTA SIAŃÓW
 ANALIZA STANU I UWARUNKOWAŃ ZAGOSPODAROWANIA PRZESTRZENNEGO
 RYSUNEK SZCZEGÓLOWY 1: 10000 KARNISZEWICE, TRAWICA, GRACZ RYS NR 6**