

Rozkolno

Grabówko

Dąbrowa

r-9







e-17

3541Z

G36

G37

G38

-  GRANICE OBSZARÓW OBJĘTYCH ZMIANĄ Z DNIA 30 MARCA 2015 r.
-  ZASIĘG STREFY ZWIĄZANEJ Z LOKALIZACJĄ SIŁOWNI WIATROWYCH - IZOFONA 45 dB (ORIENTACYJNIE)
-  GRANICA STREFY OCHRONNEJ ELEKTROWNI WIATROWYCH - IZOFONA 40 dB (ORIENTACYJNIE)
-  POTENCJALNE OBSZARY LOKALIZACJI SYSTEMÓW OGNIW FOTOWOLTAICZNYCH
-  STREFY OCHRONY ARCHEOLOGICZNEJ WIII
-  STREFY OCHRONY ARCHEOLOGICZNEJ WII

**STUDIUM UWARUNKOWAŃ I KIERUNKÓW ZAGOSPODAROWANIA PRZESTRZENNEGO GMINY I MIASTA SIAŃÓW**

**UWARUNKOWANIA I KIERUNKI ZAGOSPODAROWANIA PRZESTRZENNEGO RYSUNEK SZCZEGÓŁOWY 1:10000 DĄBROWA, GRABÓWKO, ROZKOLNO RYS Nr9**