








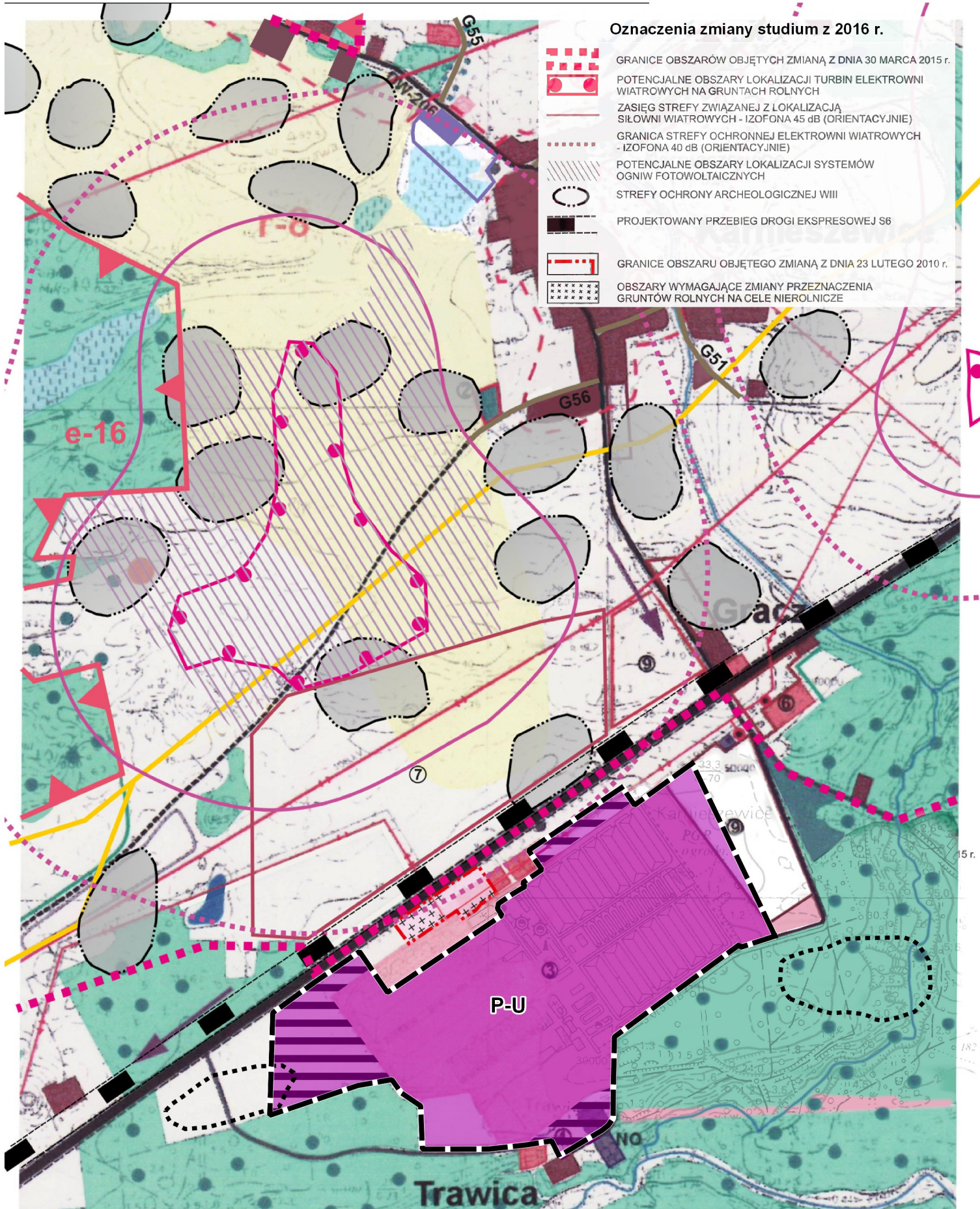


Oznaczenia zmiany studium z 2016 r.

-  GRANICE OBSZARÓW OBJĘTYCH ZMIANĄ Z DNIA 30 MARCA 2015 r.
-  POTENCJALNE OBSZARY LOKALIZACJI TURBIN ELEKTROWNI WIATROWYCH NA GRUNTACH ROLNYCH
-  ZASIĘG STREFY ZWIĄZANEJ Z LOKALIZACJĄ SIŁOWNI WIATROWYCH - IZOFONA 45 dB (ORIENTACYJNIE)
-  GRANICA STREFY OCHRONNEJ ELEKTROWNI WIATROWYCH - IZOFONA 40 dB (ORIENTACYJNIE)
-  POTENCJALNE OBSZARY LOKALIZACJI SYSTEMÓW OGNIW FOTOWOLTAICZNYCH
-  STREFY OCHRONY ARCHEOLOGICZNEJ VIII
-  PROJEKTOWANY PRZEBIEG DROGI EKSPRESOWEJ S6
-  GRANICE OBSZARU OBJĘTEGO ZMIANĄ Z DNIA 23 LUTEGO 2010 r.
-  OBSZARY WYMAGAJĄCE ZMIANY PRZEZNACZENIA GRUNTÓW ROLNYCH NA CELE NIEROLNICZE



ZMIANA STUDIUM UWARUNKOWAŃ I KIERUNKÓW ZAGOSPODAROWANIA PRZESTRZENNEGO GMINY I MIASTA SIANÓW DLA OBSZARÓW POŁOŻONYCH W OBREBACH EWIDENCYJNYCH SOWNO, RATAJKI, WĘGORZEWO KOSZALIŃSKIE, OSIEKI, KARNIESEWICE, NR 3 MIASTO SIANÓW ORAZ NR 6 MIASTO SIANÓW PRZYJĘTA UCHWAŁĄ NR RADY MIEJSKIEJ W SIANOWIE Z DNIA

Oznaczenia zmiany studium

-  Granica opracowania zmiany studium
-  Tereny wyłączane spod zabudowy
- Obszary zmiany studium:**
-  Strefa VIII ograniczonej ochrony konserwatorskiej stanowiska archeologicznego
-  Tereny obiektów produkcyjnych, składów i magazynów oraz usług

STUDIUM UWARUNKOWAŃ I KIERUNKÓW ZAGOSPODAROWANIA PRZESTRZENNEGO
 UWARUNKOWAŃ I KIERUNKÓW ZAGOSPODAROWANIA PRZESTRZENNEGO
 RYSUNEK SZCZEGÓLNY
 PRZESTRZENNEGO
 GRACZE RYS NR 6