



**STUDIUM UWARUNKOWAN I KIERUNKÓW ZAGOSPODAROWANIA PRZESTRZENNEGO  
GMINY I MIASTA SIANÓW  
UWARUNKOWANIA I KIERUNKI ZAGOSPODAROWANIA PRZESTRZENNEGO  
RYSUNEK SZCZEGÓŁOWY 1:10000 WĘGORZEWO KOSZALIŃSKIE RYS NR 16**


**ZMIANA STUDIUM UWARUNKOWAŃ I KIERUNKÓW ZAGOSPODAROWANIA PRZESTRZENNEGO GMINY I  
MIASTA SIANÓW DLA OBSZARÓW POŁOŻONYCH W OBREMBACH EWIDENCYJNYCH SOWNO, RATAJKI,  
WĘGORZEWO KOSZALIŃSKIE, OSIEKI, KARNIESZEWICE, NR 3 MIASTO SIANÓW ORAZ NR 6 MIASTO SIANÓW  
PRZYJĘTA UCHWAŁĄ NR ..... RADY MIEJSKIEJ W SIANOWIE Z DNIA .....**

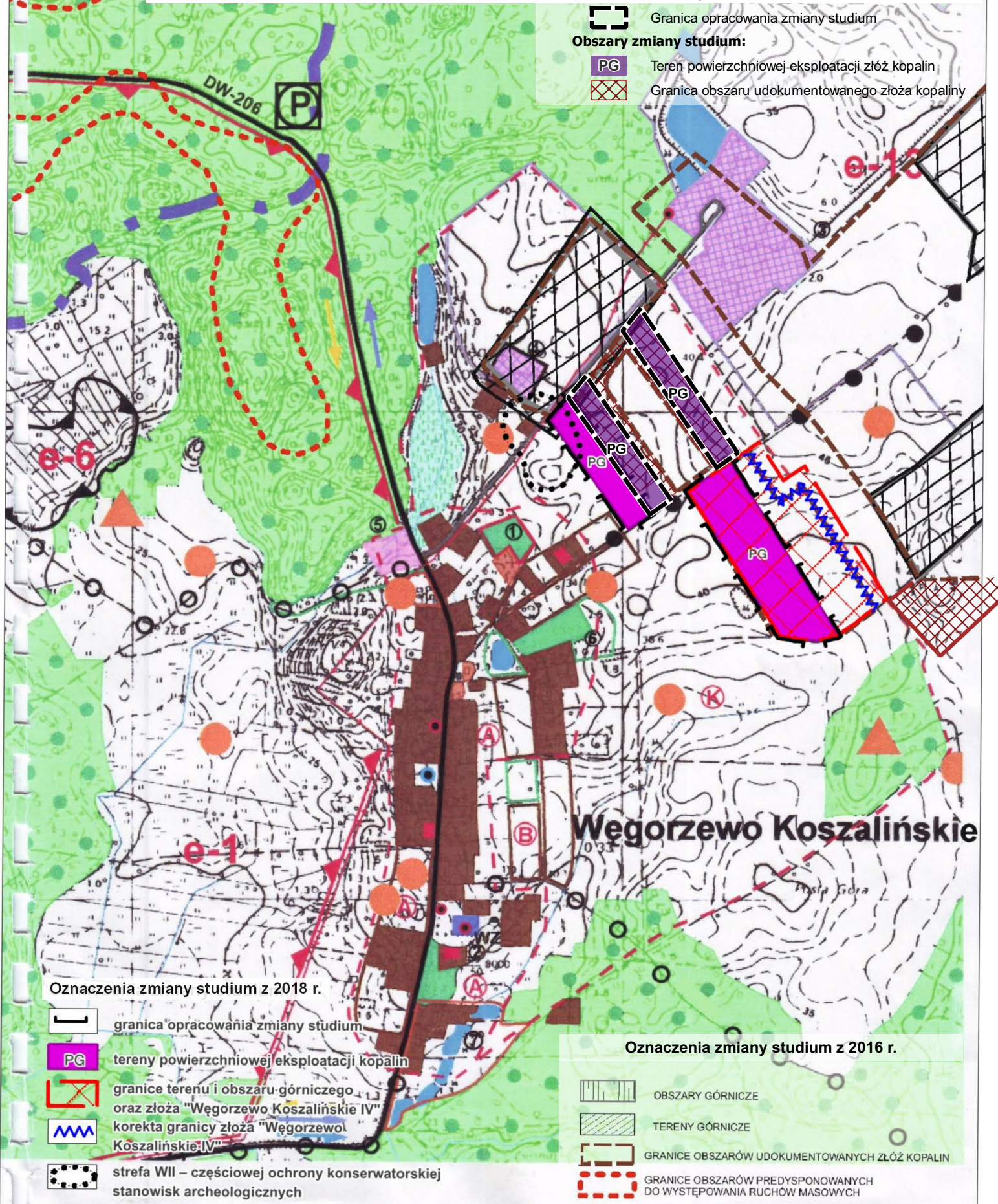
**Oznaczenia zmiany studium**

 Granica opracowania zmiany studium






**Obszary zmiany studium:**

 PG Teren powierzchniowej eksploatacji złóż kopalni





 Granica obszaru udokumentowanego złoża kopaliny



**Oznaczenia zmiany studium z 2018 r.**

-  granica opracowania zmiany studium
-  PG tereny powierzchniowej eksploatacji kopalni
-  granice terenu i obszaru górniczego oraz złoża "Węgorzewo Koszalińskie IV"
-  korekta granicy złoża "Węgorzewo Koszalińskie IV"
-  strefa WII – częściowej ochrony konserwatorskiej stanowisk archeologicznych

**Oznaczenia zmiany studium z 2016 r.**

-  OBSZARY GÓRNICZE
-  TERENY GÓRNICZE
-  GRANICE OBSZARÓW UDOKUMENTOWANYCH ZŁÓŻ KOPALIN
-  GRANICE OBSZARÓW PREDYSPONOWANYCH DO WYSTĘPOWANIA RUCHÓW MASOWYCH