


**STUDIUM UWARUNKOWAŃ I KIERUNKÓW ZAGOSPODAROWANIA PRZESTRZENNEGO
GMINY I MIASTA SIANÓW
UWARUNKOWANIA I KIERUNKI ZAGOSPODAROWANIA PRZESTRZENNEGO
RYSUNEK SZCZEGÓŁOWY 1:10000 SOWNO RYS.NR 13**


**ZMIANA STUDIUM UWARUNKOWAŃ I KIERUNKÓW ZAGOSPODAROWANIA PRZESTRZENNEGO
GMINY I MIASTA SIANÓW W CZĘŚCI OBREBÓW EWIDENCYJNYCH:
SKIBNO, WĘGORZEWO KOSZALIŃSKIE I NR 1 MIASTA SIANÓW
PRZYJĘTA UCHWAŁĄ NR LVII/380/2018
RADY MIEJSKIEJ W SIANOWIE Z DNIA 27.08.2018 r.**


**ZMIANA STUDIUM UWARUNKOWAŃ I KIERUNKÓW
ZAGOSPODAROWANIA PRZESTRZENNEGO
MIASTA I GMINY SIANÓW W CZĘŚCI OBREBÓW
EWIDENCYJNYCH: SOWNO, RATAJKI,
WĘGORZEWO KOSZALIŃSKIE, OSIEKI, NR 3
MIASTO SIANÓW, NR 6 MIASTO SIANÓW,
KARNIESZEWICE
PRZYJĘTA UCHWAŁĄ NR RADY MIEJSKIEJ
W SIANOWIE Z DNIA**

Oznaczenia zmiany studium


 Granica opracowania zmiany studium

Obszary zmiany studium:

 Teren powierzchniowej eksploatacji złóż kopalnin

 Strefa VIII ograniczonej ochrony konserwatorskiej stanowiska archeologicznego

Oznaczenia zmiany studium z 2018 r.

 granica złoża "Sowno"

