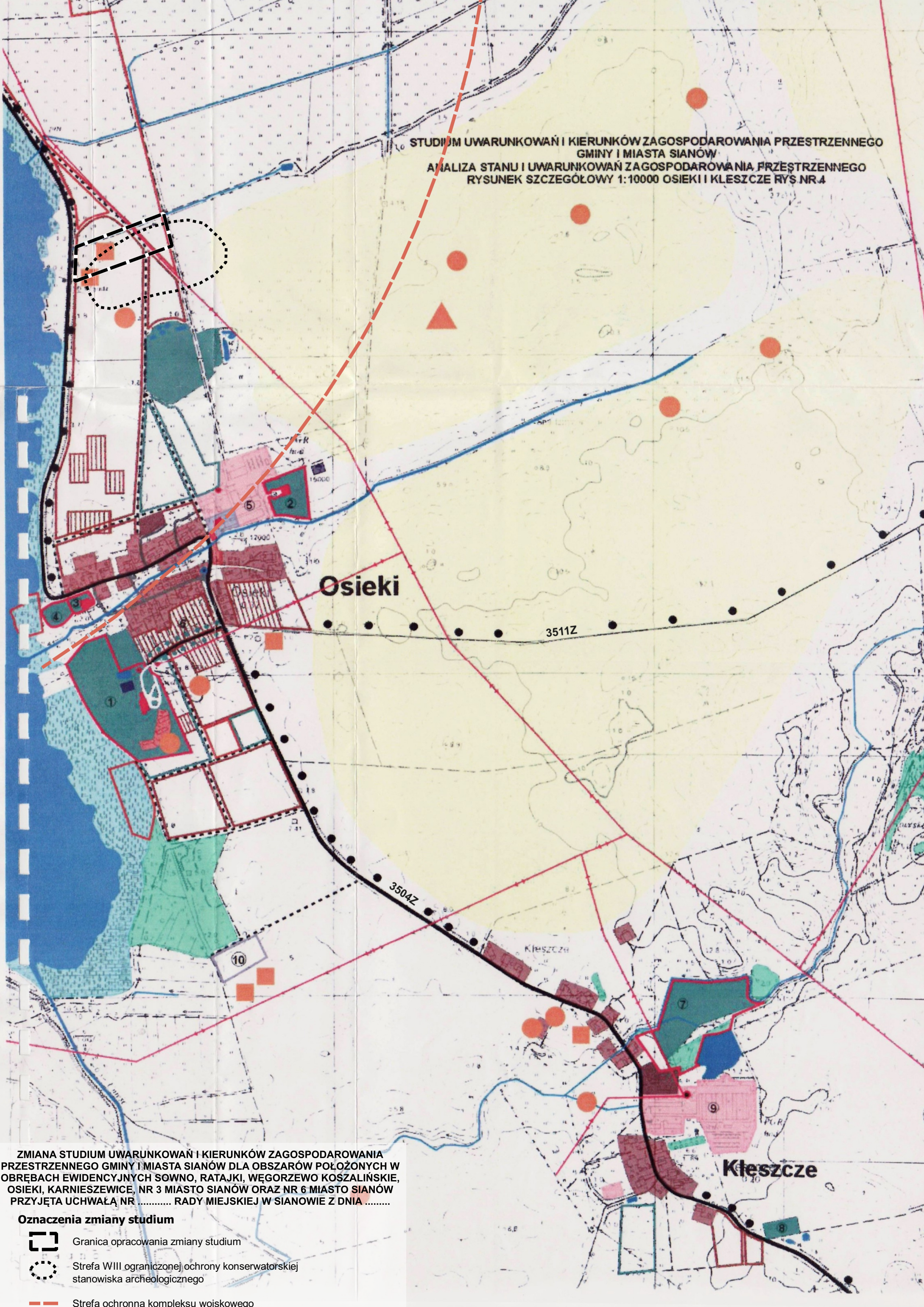





STUDIUM UWARUNKOWAŃ I KIERUNKÓW ZAGOSPODAROWANIA PRZESTRZENNEGO
GMINY I MIASTA SIANÓW
ANALIZA STANU I UWARUNKOWAŃ ZAGOSPODAROWANIA PRZESTRZENNEGO
RYSUNEK SZCZEGÓŁOWY 1:10000 OSIEKI I KLESZCZE RYS NR.4



ZMIANA STUDIUM UWARUNKOWAŃ I KIERUNKÓW ZAGOSPODAROWANIA PRZESTRZENNEGO GMINY I MIASTA SIANÓW DLA OBSZARÓW POŁOŻONYCH W OBRĘBACH EWIDENCYJNYCH SOWNO, RATAJKI, WĘGORZEWO KOSZALIŃSKIE, OSIEKI, KARNIESZEWICE, NR 3 MIASTO SIANÓW ORAZ NR 6 MIASTO SIANÓW PRZYJĘTA UCHWAŁĄ NR RADY MIEJSKIEJ W SIANOWIE Z DNIA

Oznaczenia zmiany studium

-  Granica opracowania zmiany studium
-  Strefa VIII ograniczonej ochrony konserwatorskiej stanowiska archeologicznego
-  Strefa ochronna kompleksu wojskowego