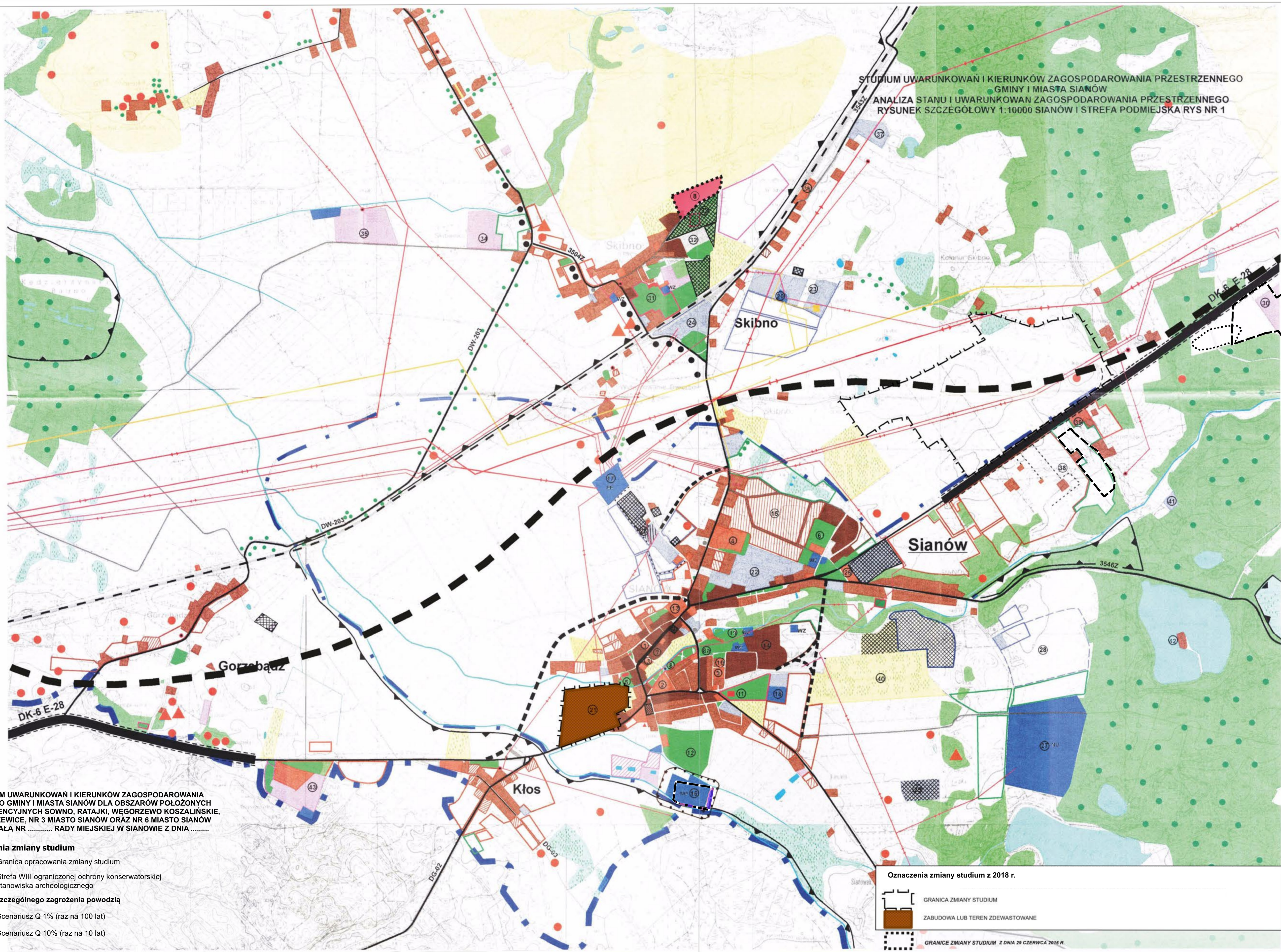




STUDIUM UWARUNKOWAŃ I KIERUNKÓW ZAGOSPODAROWANIA PRZESTRZENNEGO  
 GMINY I MIASTA SIANÓW  
 ANALIZA STANU I UWARUNKOWAŃ ZAGOSPODAROWANIA PRZESTRZENNEGO  
 RYSUNEK SZCZEGÓLOWY 1:10000 SIANÓW I STREFA PODMIEJSKA RYS NR 1





ZMIANA STUDIUM UWARUNKOWAŃ I KIERUNKÓW ZAGOSPODAROWANIA PRZESTRZENNEGO GMINY I MIASTA SIANÓW DLA OBSZARÓW POŁOŻONYCH W OBRĘBACH EWIDENCYJNYCH SOWNO, RATAJKI, WĘGORZEWO KOSZALIŃSKIE, OSIEKI, KARNIESZEWICE, NR 3 MIASTO SIANÓW ORAZ NR 6 MIASTO SIANÓW PRZYJĘTA UCHWAŁĄ NR ..... RADY MIEJSKIEJ W SIANOWIE Z DNIA .....

**Oznaczenia zmiany studium**

-  Granica opracowania zmiany studium
-  Strefa VIII ograniczonej ochrony konserwatorskiej stanowiska archeologicznego

**Obszary szczególnego zagrożenia powodzią**

-  Scenariusz Q 1% (raz na 100 lat)
-  Scenariusz Q 10% (raz na 10 lat)

**Oznaczenia zmiany studium z 2018 r.**

-  GRANICA ZMIANY STUDIUM
-  ZABUDOWA LUB TEREN ZDEWASTOWANE
-  GRANICE ZMIANY STUDIUM Z DNIA 29 CZERWCA 2018 R.