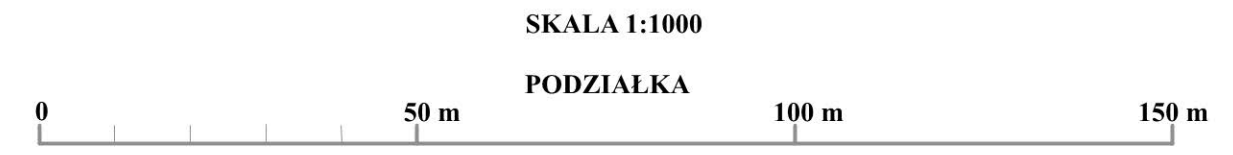







**PROGNOZA ODDZIAŁYWANIA NA ŚRODOWISKO
MIEJSCOWEGO PLANU ZAGOSPODAROWANIA PRZESTRZENNEGO
GMINY I MIASTA SIANÓW
W CZĘŚCI OBRĘBÓW SIANÓW 1 ORAZ SKIBNO**

ANALIZA TERENU PLANU - SIANÓW 1








OZNACZENIA GRAFICZNE:

-  GRANICA OBSZARU OBJĘTEGO PLANEM MIEJSCOWYM
-  LINIA ROZGRANICZAJĄCA TERENY O RÓŻNYM PRZEZNACZENIU LUB RÓŻNYCH ZASADACH ZAGOSPODAROWANIA
-  NIEPRZEKRACZALNA LINIA ZABUDOWY

PRZEZNACZENIE TERENÓW

-  TERENY ZABUDOWY MIESZKANIOWEJ WIELORODZINNEJ Z USŁUGAMI NIEUCIĄŻLIWYMI

OZNACZENIA NIE BĘDĄCE USTALENIAMI PLANU MIEJSCOWEGO

-  PROJEKTOWANY ZESPÓŁ PRZYRODNICZO-KRAJOBRAZOWY UNIESKIE MOKRADŁA
-  GRANICA SIEDLISKA PRZYRODNICZEGO - NIŻOWE I GÓRSKIE ŚWIEŻE ŁĄKI UŻYTKOWANE EKSTENSYWNIE
-  RZĘKA POLNICA
-  UJĘCIE WODY PODZIEMNEJ - STUDNIA - DO LIKWIDACJI
-  OBSZAR NARAŻONY NA NIEBEZPIECZEŃSTWO POWODZI

OZNACZENIA GRAFICZNE PROGNOZY

-  ODDZIAŁYWANIE UMIARKOWANIE NEUTRALNE