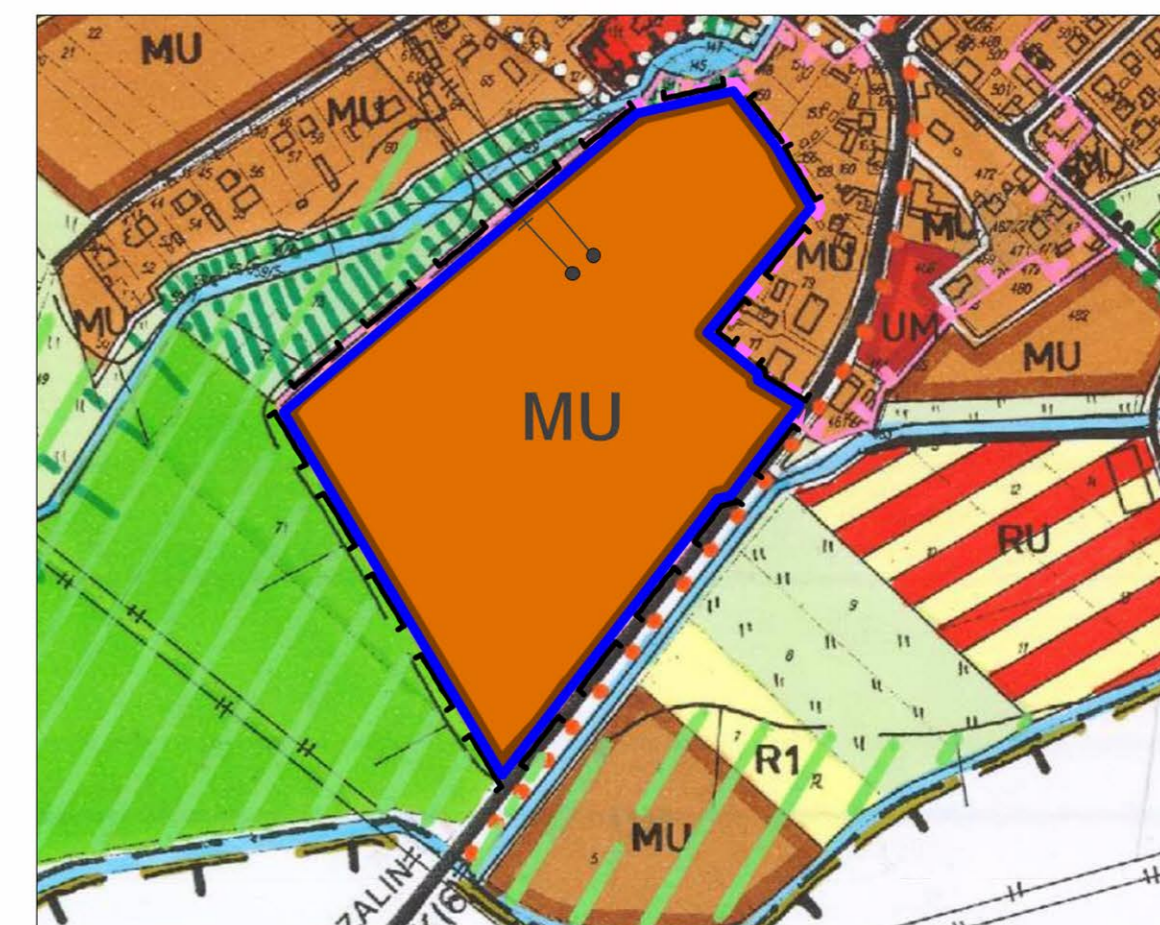





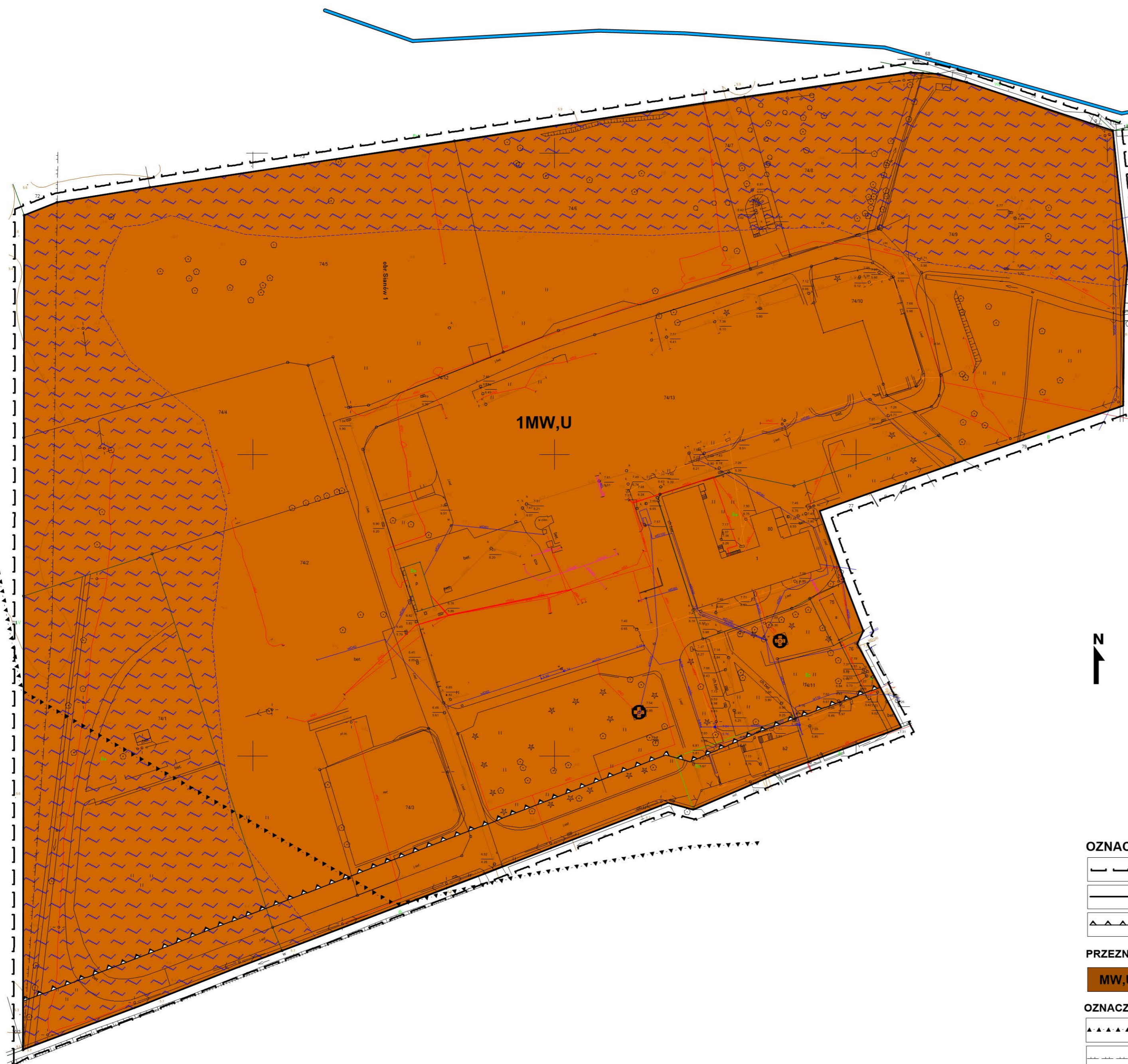
STUDIUM UWARUNKOWAŃ I KIERUNKÓW ZAGOSPODAROWANIA PRZESTRZENNEGO
MIASTA I GMINY SIANÓW - WYRYS
skala 1:5000






-  granica opracowania planu miejscowego
-  MU tereny zabudowy mieszkaniowej z funkcją usług nieuciążliwych
-  linie elektroenergetyczne SN

MIEJSCOWY PLAN ZAGOSPODAROWANIA PRZESTRZENNEGO
MIASTA I GMINY SIANÓW W CZĘŚCI OBRĘBÓW SKIBNO I SIANÓW 1

RYSUNEK PLANU MIEJSCOWEGO SKALA 1:1000








OZNACZENIA GRAFICZNE:

-  GRANICA OBSZARU OBJĘTEGO PLANEM MIEJSCOWYM
-  LINIA ROZGRANICZAJĄCA TERENY O RÓŻNYM PRZEZNACZENIU LUB RÓŻNYCH ZASADACH ZAGOSPODAROWANIA
-  NIEPRZEKRACZALNA LINIA ZABUDOWY

PRZEZNACZENIE TERENÓW

-  MW,U TEREN ZABUDOWY MIESZKANIOWEJ WIELORODZINNEJ Z USŁUGAMI NIEUCIĄŻLIWYMI

OZNACZENIA NIE BĘDĄCE USTALENIAMI PLANU MIEJSCOWEGO

-  PROJEKTOWANY ZESPÓŁ PRZYRODNICZO-KRAJOBRAZOWY UNIESKIE MOKRADŁA
-  GRANICA SIEDLISKA PRZYRODNICZEGO - NIŻOWE I GÓRSKIE ŚWIEŻE ŁĄKI UŻYTKOWANE EKSTENSYWNIE
-  RZĘKA POLNICA
-  OTWÓR STUDIENNY
-  OBSZAR NARAŻONY NA NIEBEZPIECZEŃSTWO POWODZI